
















Légende du PAG (extrait)


-  Parcelle cadastrale / immeuble
-  Immeuble (BD-L-TC)
-  Délimitation de la modification partielle du PAG
-  Délimitation de la zone verte
- Zones urbanisées ou destinées à être urbanisées**
- Zones mixtes (Art. 4 - PE PAG)**
-  Zone mixte urbaine (Art. 4.1 - PE PAG)
- Zones de bâtiments et d'équipements publics (Art. 5 - PE PAG)**
-  Zone de bâtiments et d'équipements publics "bâtiments" (Art. 5.1 - PE PAG)
-  Zone de bâtiments et d'équipements publics "CDV" (Art. 5.4 - PE PAG)
- Zone verte**
-  Zone agricole (Art. 11 - PE PAG)
- Zones superposées**
-  Servitude "urbanisation - cours d'eau" (Art. 19.2 - PE PAG)
-  Servitude "urbanisation - intégration paysagère" (Art. 19.6 - PE PAG)
- Zones ou espaces définis en exécution de dispositions spécifiques relatives**
-  à la protection de la nature et des ressources naturelles (Art. 26 - PE PAG)
-  zones protégées d'intérêt communautaire (Art. 26.1.1 - PE PAG)

Informations à titre indicatif et non exhaustif

Biotopes protégés suivant cartographie des biotopes 2010/2013
 (article 17 de la loi du 18 juillet 2018 concernant la protection de la nature et des ressources naturelles, à titre indicatif et non exhaustif) (Art. 29 - PE PAG)

-  surfacique
-  linéaire
-  ponctuel

Biotopes ou Habitats protégés suivant EES (article 17 et/ou 21 de la loi du 18 juillet 2018 concernant la protection de la nature et des ressources naturelles, à titre indicatif et non exhaustif) (Art. 29 - PE PAG)

-  Biotope protégé, habitat protégé et/ou habitat d'espèce protégée

Saisine du Conseil communal	___/___/___
Avis de la Commission d'aménagement	___/___/___
Avis du ministre ayant la protection de la nature dans ses attributions	___/___/___
Vote du Conseil communal	___/___/___
Approbation du ministre ayant l'aménagement communal et le développement urbain dans ses attributions	___/___/___
Approbation du ministre ayant la protection de la nature dans ses attributions	___/___/___

© PCN - ORIGINE CADASTRE: DROITS RESERVES A L'ETAT DU GRAND DUCHÉ DE LUXEMBOURG (2014)
 < COPIE ET REPRODUCTION INTERDITES >
 © BD-L-TC - ORIGINE CADASTRE: DROITS RESERVES A L'ETAT DU GRAND DUCHÉ DE LUXEMBOURG (2006)
 < COPIE ET REPRODUCTION INTERDITES >

MAITRE DE L'OUVRAGE:
COMMUNE DE BERTRANGE

OBJET:
 MODIFICATION PONCTUELLE DU PAG "Site CDV - Route de Longwy"

PAG partie graphique - plan d'ensemble (extrait)

Situation actuelle et modifiée

DATE: 12/12/2025 DESSINE: JS/KH CONTRÔLE: JS ÉCHELLE: 1/2.500

4urba urba urbanisme et aménagement
 14, rue Vauban L - 2563 LUXEMBOURG
 TEL: (+352) 22 02 45 E-MAIL: info@4urba.lu

